










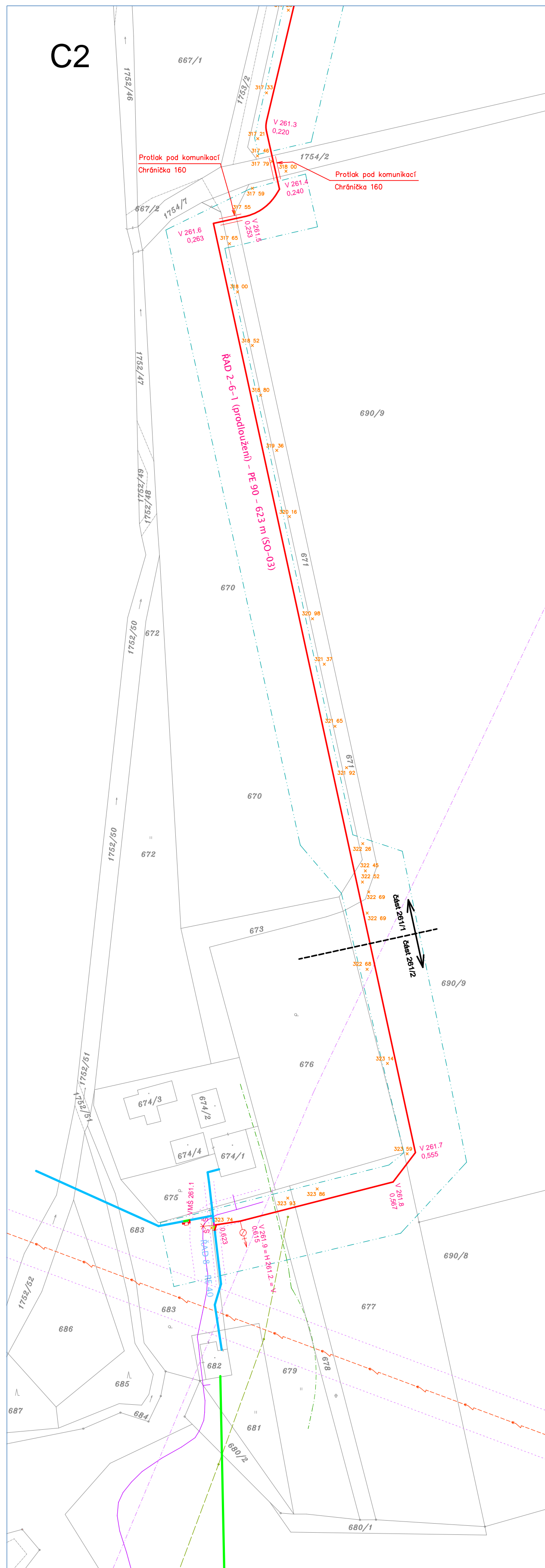
### LEGENDA K VODOVODNÍ SÍTI

-  vodovodní přivaděč OOV
-  stávající místní vodovodní síť
-  nově navržené trasy místní vodovodní sítě
-  rekonstrukce stávajících tras místní vodovodní sítě
-  zrušené trasy místní vodovodní sítě

### LEGENDA OSTATNÍCH INŽENÝRSKÝCH SÍTÍ


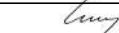
-  trasy STL plynovodu
-  trasy VVTL plynovodu
-  trasy kanalizace splaškové
-  trasy kanalizace dešťové
-  trasy vedení NN (vzdušné vedení)
-  trasy vedení NN (podzemní vedení)
-  trasy vedení VN a VVN (vzdušné vedení)
-  trasy rozvodu elektronických komunikací (vzdušné vedení)
-  trasy rozvodu elektronických komunikací (podzemní vedení)

- |       |   |
|-------|---|
| SO-01 | Vodovodní řád 9   |
| SO-02 | Vodovodní řád 10  |
| SO-03 | Prodloužení vodovodního řadu 2-6-1                            |
| SO-04 | Rekonstrukce vodovodního řadu 5                               |
| SO-05 | Rekonstrukce vodovodního řadu 6                               |
| SO-06 | Rekonstrukce vodovodního řadu 2 a vodoměrných šachet vodovodu |



**Souřadnicový systém JTSK**  
**Výškový systém B.p.v.**

### Výškový systém B.p.v.

Hlavní projektant	Ing. Zbyňhřv Janczyk	 	<b>D-PROJEKTA</b> <b>s.p. s r.o.</b>  Junácká 1241/1 736 01 Havířov
Vypracoval	Ing. Zbyňhřv Janczyk		
Místo stavby	Třanovice		
Stavebník	Obec Třanovice		
Stavba	Revitalizace území negativně ovlivněného výstavbou vodních nádrží pro zásobování dolů a hutí - Ochrana Těrlické přehrady před splaškovými vodami a rekonstrukce a rozšíření vodohospodářské infrastruktury v obci Třanovice - 1. stavba - vodovod		Datum 10/2013
Dílčí část	--		Stupeň DPS
Výkres	SO-03 Prodloužení vodovodního řadu 2-6-1 Přehledná situace vodovodní sítě - C1 a C2		Měřítko 1:1000  V.č. D2.2.301